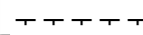









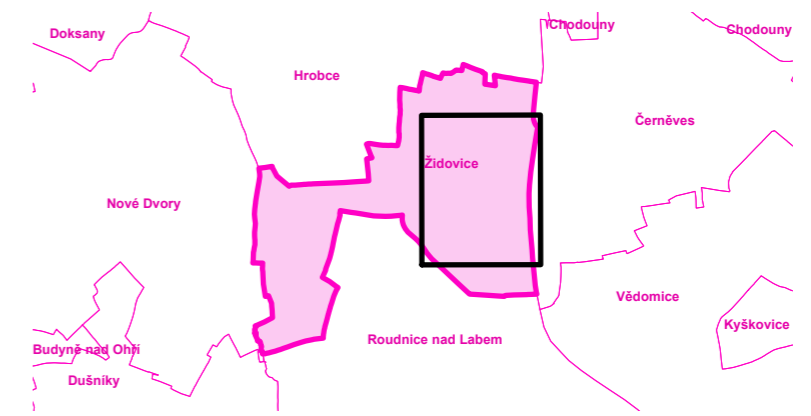


Informativní zakres limitů vztahující se k plochám, u kterých se aktualizuje hranice zastavěného území:

-  Ochranné pásmo silnic
-  Ochranné pásmo železnice
-  Hranice území zvláštní povodně pod vodním dílem (Orlík 2)
-  Hranice území zvláštní povodně pod vodním dílem (Orlík III.a a III.b)
-  Hranice území zvláštní povodně pod vodním dílem (Orlík III.a a III.b)
-  Archeologické naleziště

Celé řešné území leží v OP Letiště Roudnice nad Labem vnější

stav	návrh
	Hranice řešeného území
	Hranice zastavěného území k 24.11.2022
	BI Plochy bydlení individuální
	SO Plochy smíšené obytné



Záznam o účinnosti

Označení správního orgánu, který změnu územního plánu vydal: Otisk úředního razítka:
Zastupitelstvo obce Židovice

Datum nabytí účinnosti změny:
 xx.x.2023

Jméno a příjmení, funkce a podpis oprávněné úřední osoby pořizovatele:
 Ing. Kamila Kloubská,
 vedoucí oddělení úřadu územního plánování

Odpovědný projektant:
 Ing. Petr Laube
 Autorizovaný architekt pro obor územní plánování
 ČKA 03 889
 Vojtěšská 391, 277 11 Neratovice

Autorský kolektiv:
 Ing. Petr Laube

Pořizovatel:
 Městský úřad Roudnice nad Labem,
 úřad územního plánování,
 Karlovo nám. 21, 413 01 Roudnice n/L

Objednatel:
 Obec Židovice
 Židovice 78
 411 83 Hrobce



Název akce:

Změna č.2 ÚZEMNÍHO PLÁNU ŽIDOVICE



Formát: A3
 Datum: 11 / 2022
 Měřítko: 1 : 5 000
 Číslo paré:

Etapa:
 Návrh pro veřejné projednání

Název výkresu:
Koordinační výkres

Číslo výkresu: **6**