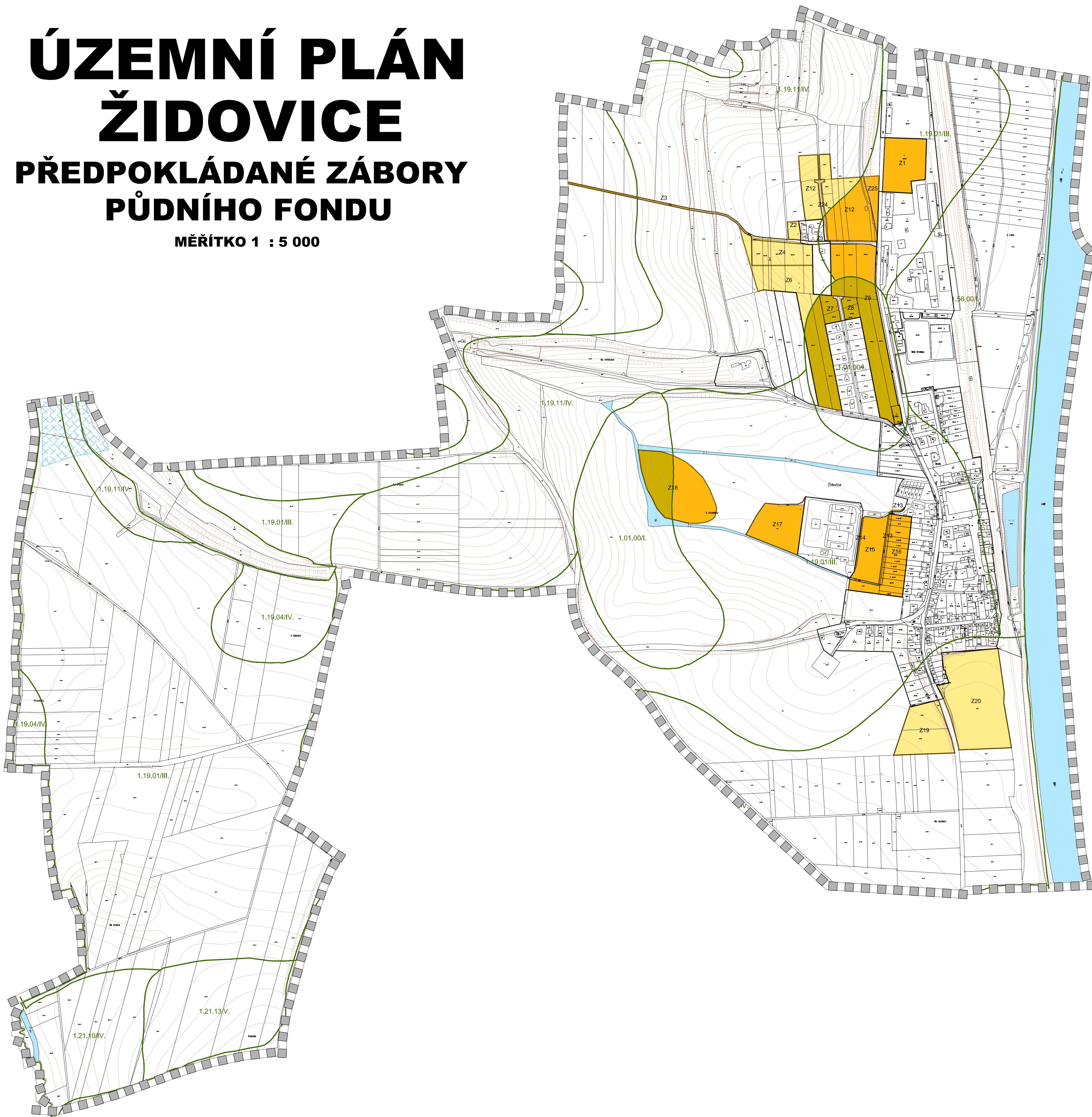


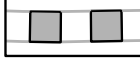












ÚZEMNÍ PLÁN ŽIDOVICE

PŘEDPOKLÁDANÉ ZÁBORY PŮDNÍHO FONDU

MĚŘÍTKO 1 : 5 000



LEGENDA :

-  HRANICE ŘEŠENÉHO ÚZEMÍ
 -  HRANICE ZASTAVĚNÉHO ÚZEMÍ OBCE K 30.8.2013
 -  VODNÍ PLOCHY A TOKY
 -  ROZVODNICE
 -  INVESTICE DO PŮDY ZA ÚČELEM ZLEPŠENÍ PŮDNÍ ÚRODNOSTI - MELIORACE - ODVODNĚNÍ
 -  BONITOVANÁ PŮDNĚ EKOLOGICKÁ JEDNOTKA - HRANICE BPEJ
 -  1.01.00 BONITOVANÁ PŮDNĚ EKOLOGICKÁ JEDNOTKA - ČÍSLO BPEJ
 - /I. BONITOVANÁ PŮDNĚ EKOLOGICKÁ JEDNOTKA - TRÍDA OCHRANY ZPF
 -  HRANICE VYHODNOCOVANÝCH ZÁBORŮ ZEMĚDĚLSKÉ PŮDY
 -  Z1 OZNAČENÍ ZÁBORU
- ZÁBOR ZPF:
-  ZEMĚDĚLSKÁ PŮDA S TRÍDOU OCHRANY I.
 -  ZEMĚDĚLSKÁ PŮDA S TRÍDOU OCHRANY III.
 -  ZEMĚDĚLSKÁ PŮDA S TRÍDOU OCHRANY IV.



Záznam o účinnosti

Správní orgán, který územní plán vydal: Otisk úředního razítka:
Zastupitelstvo obce Židovice

Datum nabytí účinnosti: _____

Jméno a příjmení, funkce a podpis oprávněné úřední osoby pořizovatele:
Ing. Kamila Kloubská, vedoucí oddělení úřadu územního plánování

Odpovědný projektant:
Ing. Petr Laube
Autorizovaný architekt pro obor územního plánování
ČKA 03 889
28. října 909, 27711, Neratovice

Autorský kolektiv:
Ing. Petr Laube, Ing. Tomáš Hocke a kol., Ing. Jan Dřevíkovský, Ing. Ignát Dinov, Mgr. Jitka Tomášová

Digitální zpracování:



Pořizovatel:
Městský úřad Roudnice nad Labem,
odbor rozvoje a majetku města, úřad územního plánování

Objednatel:
Obec Židovice
Židovice 78
411 83 Židovice

Název akce: _____ Formát: A1

ÚZEMNÍ PLÁN ŽIDOVICE



Etapa: _____ Datum: 4 / 2015

Měřítko: 1 : 5 000

Název výkresu: Předpokládané zábory půdního fondu Číslo paré: _____

Číslo výkresu: 7